

Track: genesis_2020-1.gpx

Las velocidades de este track son típicas de = Track dibujado (DRW)

Fiabilidad del IBP index= D

IBP = 68 BYC

Distancia total	19.48 Km
Distancia analizada	19.48 Km
Distancia lineal	7.99 Km

Desn. de subida acumulado	714.39 m
Desn. de bajada acumulado	517.6 m
Altura máxima	3516.36 m
Altura mínima	2948.1 m
Ratio de subida	7 %
Ratio de bajada	6.54 %
Desnivel positivo por	36.67 m
Desnivel negativo por	26.57 m

Tiempo total	0 h
Tiempo en movimiento	0 h
Tiempo parado	0 h

Velocidad media total	0 Km/h
Velocidad media en movimiento	0 Km/h
Velocidad máxima sostenida	0 Km/h

Filtro pendiente máxima	~30 %
Separación mínima analizada	~30 m
Número de puntos	426 (cad. 45.73 m)
Puntos significativos	316 (cad. 61.85 m / 74.18 %)
Puntos aberrantes	1 (0.23 % d. total)

Cambios dirección por	8.88
Cambios dirección > 5° por	8.47
Tramos rectos acumulados	0.668 Km
Tramos rectos por	34.29 m
Cambios de pendiente penalizables	3
Cambios de pendiente penalizables por	0.154

Encuentra las mejores rutas



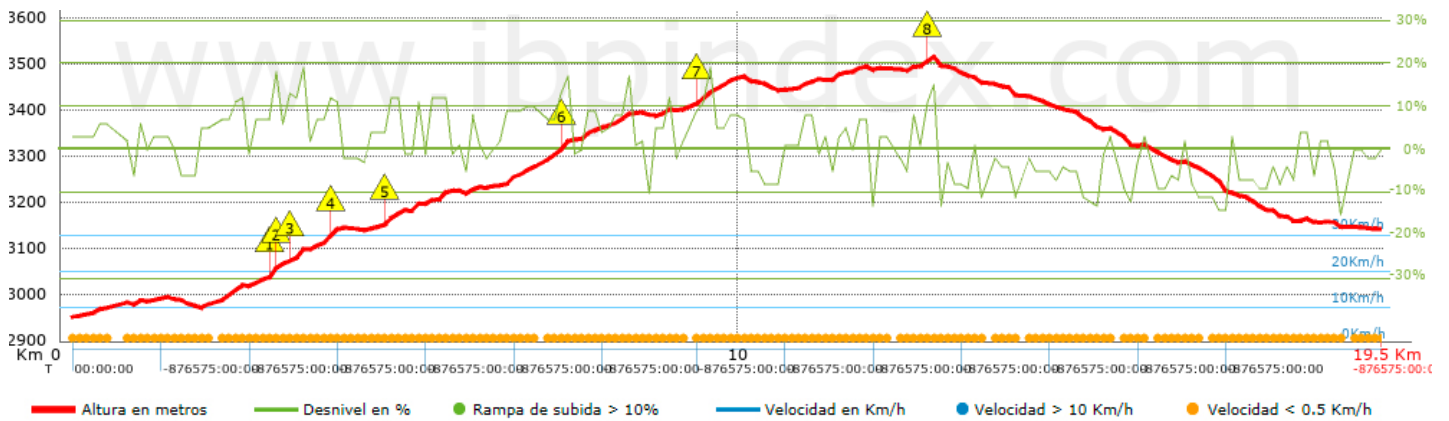
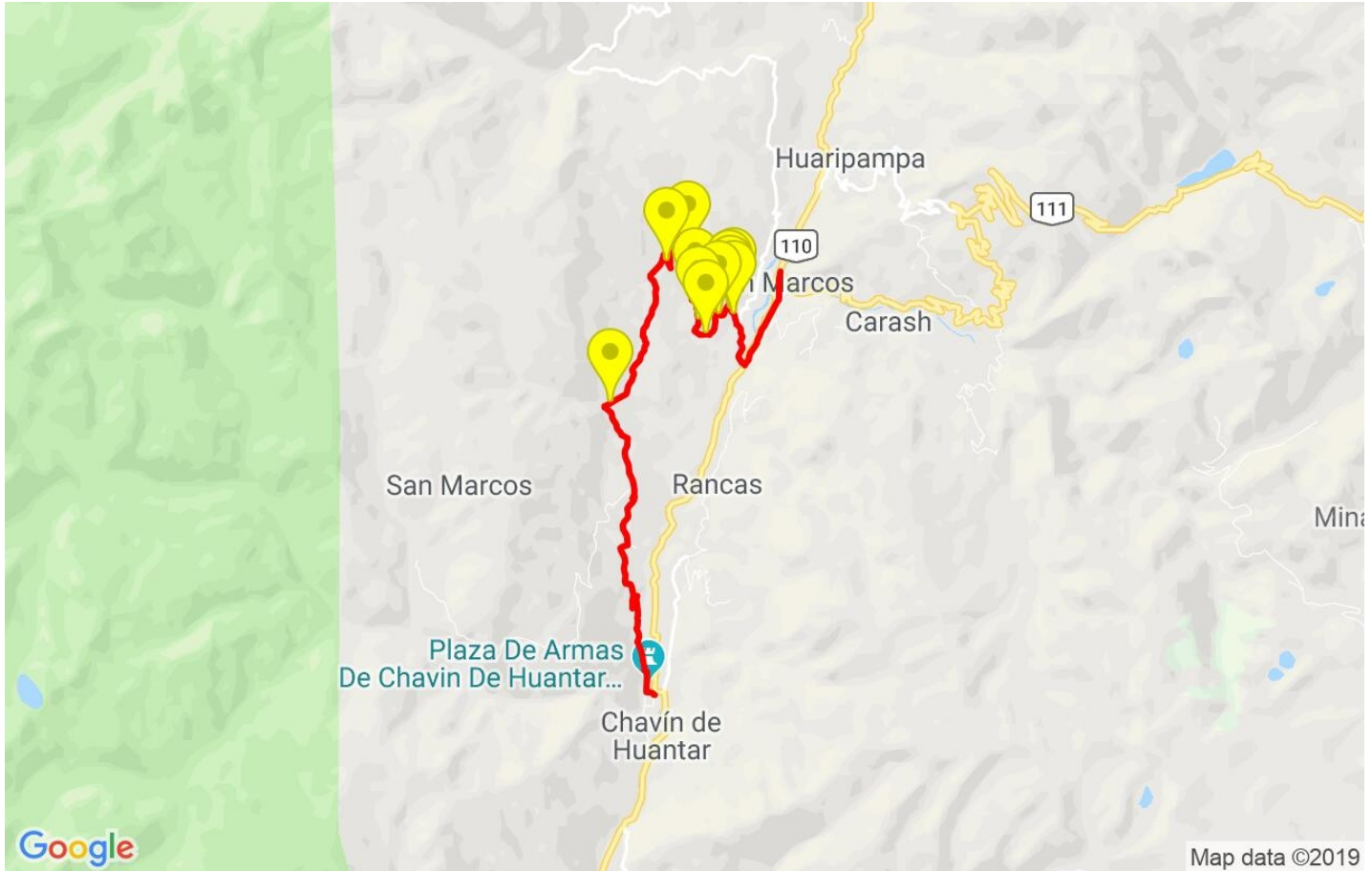
Resumen de desniveles	Subidas	Distancia en km	del total en %	Velocidad en	Tiempo h:m:s
	Entre el 15 y el 30%	0.42	2.16	0	0:00:00
	Entre el 10 y el 15%	1.912	9.82	0	0:00:00
	Entre el 5 y el 10%	4.045	20.76	0	0:00:00
	Entre el 1 y el 5%	3.827	19.64	0	0:00:00
	Total :	10.204	52.38	0	0:00:00
	Llano				
	Desniveles del 1%	1.365	7	0	0:00:00
	Bajadas				
	Entre el 1 y el 5%	3.132	16.08	0	0:00:00
	Entre el 5 y el 10%	3.156	16.2	0	0:00:00
Entre el 10 y el 15%	1.588	8.15	0	0:00:00	
Entre el 15 y el 30%	0.038	0.2	0	0:00:00	
Total :	7.913	40.62	0	0:00:00	
Total track :	19.48	100 %	0	0	

Track: genesis_2020-1.gpx









Las velocidades de este track son típicas de = Track dibujado (DRW)

Fiabilidad del IBP index= D

IBP = 68 BYC



Repechos > 10%

Repecho	Punto kilométrico	Pendiente media	Distancia
	3.067	18 %	115 m
	3.182	15 %	32 m
	3.349	12 %	176 m
	3.857	12 %	291 m
	4.782	12 %	263 m
	7.344	15 %	200 m
	9.364	13 %	235 m
	12.702	13 %	170 m

Parámetros a gran altura, datos por encima de							
Altura	Distancia m	% del total	Tiempo en movimiento	Velocidad	Tiempo parado	Tiempo total	Velocidad
3500	208.562	1.07	Excesivo	< 0,5			< 0,5
3250	10102.614	51.86	Excesivo	< 0,5			< 0,5
3000	6749.385	34.64	Excesivo	< 0,5			< 0,5
2750	2421.326	12.43	Excesivo	< 0,5			< 0,5
Total :		0 Km	--- %	--- h	--- Km/h	--- h	--- Km/h

Paradas					
Distancia	Tiempo parado	Altura	Tiempo desde la salida	Tiempo desde parada anterior	Distancia a parada anterior
Total :					0:00:00 h