

Track: genesis_2020-2.gpx

Las velocidades de este track son típicas de = Track dibujado (DRW)

Fiabilidad del IBP index= D

IBP = 168 BYC

Distancia total	81.26 Km
Distancia analizada	81.26 Km
Distancia lineal	33.11 Km

Desn. de subida acumulado	2731.01 m
Desn. de bajada acumulado	1114.6 m
Altura máxima	4860.3 m
Altura mínima	3141.27 m
Ratio de subida	5.33 %
Ratio de bajada	4.94 %
Desnivel positivo por	33.61 m
Desnivel negativo por	13.72 m

Tiempo total	171146:47:03 h
Tiempo en movimiento	2:22:00 h
Tiempo parado	171144:25:03 h

Velocidad media total	0 Km/h
Velocidad media en movimiento	34.34 Km/h
Velocidad máxima sostenida	99.91 Km/h

Filtro pendiente máxima	~30 %
Separación mínima analizada	~30 m
Número de puntos	4633 (cad. 17.54 m)
Puntos significativos	2019 (cad. 40.43 m / 43.58 %)
Puntos aberrantes	1 (0.02 % d. total)

Cambios dirección por	10.37
Cambios dirección > 5º por	6.41
Tramos rectos acumulados	15.802 Km
Tramos rectos por	194.46 m
Cambios de pendiente penalizables	11
Cambios de pendiente penalizables por	0.135

Encuentra las mejores rutas



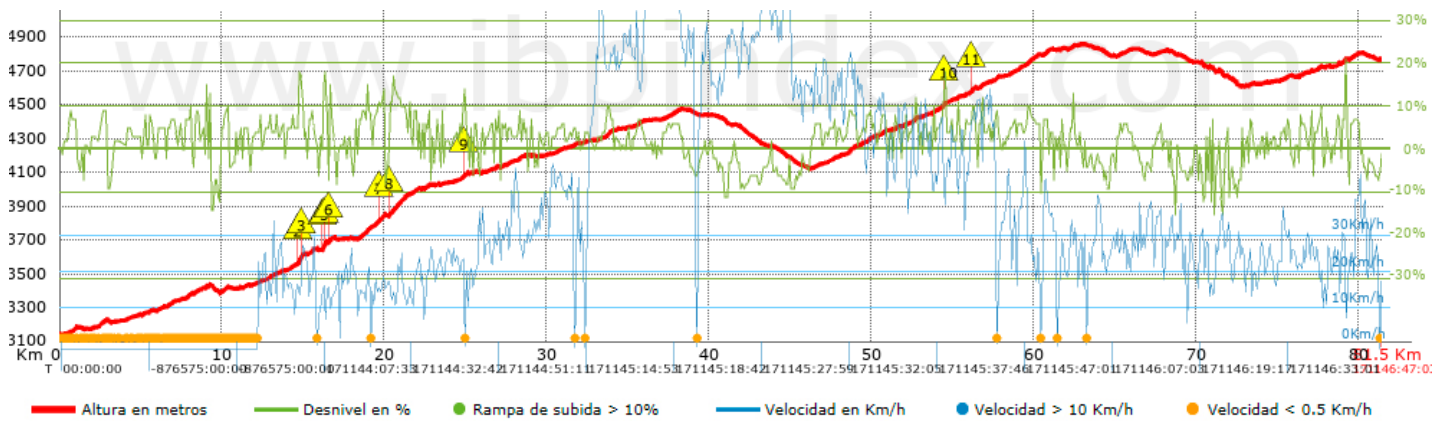
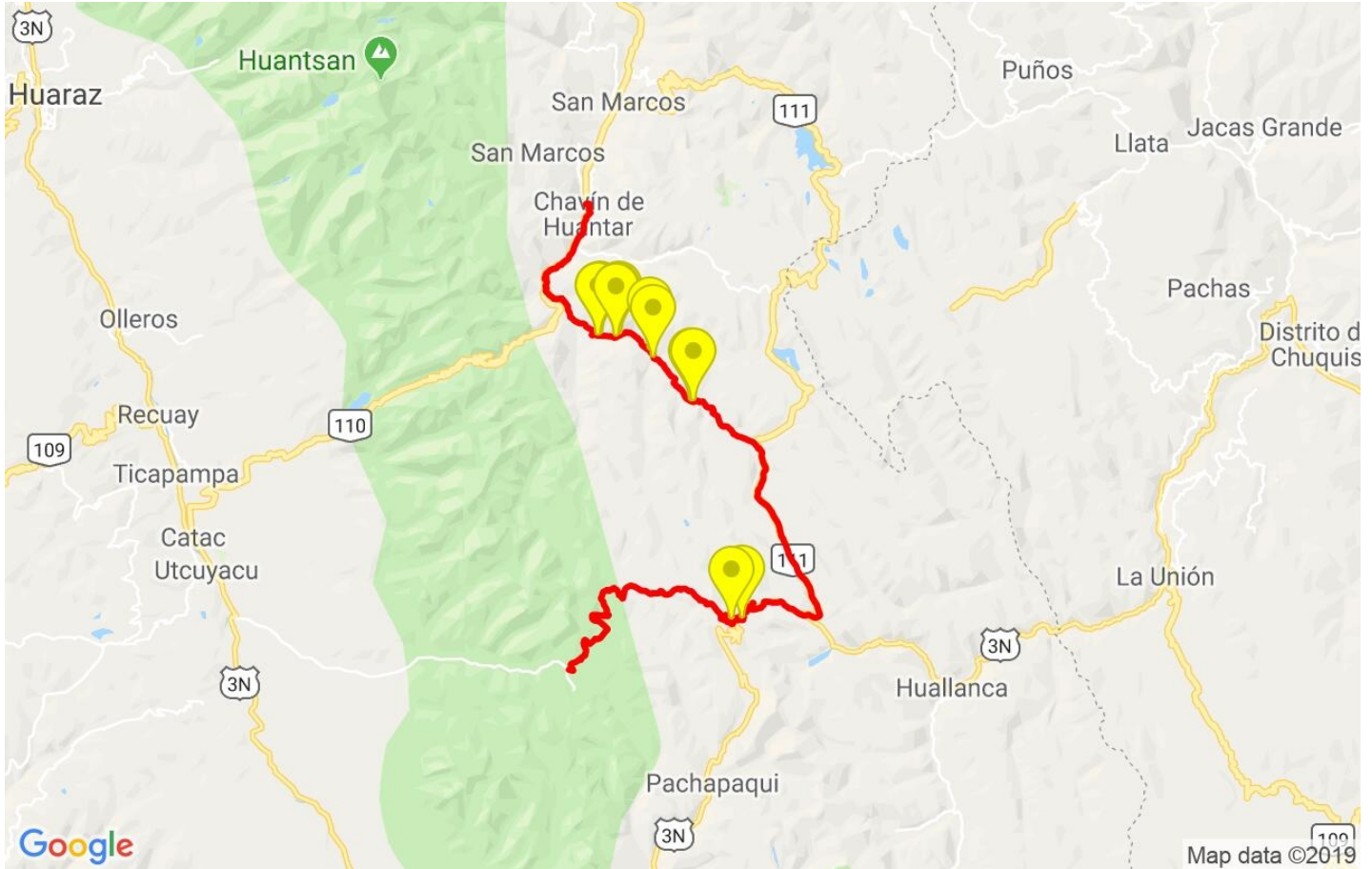
Resumen de desniveles	Subidas	Distancia en km	del total en %	Velocidad en	Tiempo h:m:s
	Entre el 15 y el 30%	0.935	1.15	15.16	0:03:42
	Entre el 10 y el 15%	2.928	3.6	20.46	0:08:35
	Entre el 5 y el 10%	19.873	24.46	33.32	0:35:47
	Entre el 1 y el 5%	27.533	33.88	41.54	0:39:46
	Total :	51.269	63.1	35.02	1:27:50
	Llano				
	Desniveles del 1%	7.737	9.52	34.13	0:13:36
	Bajadas				
	Entre el 1 y el 5%	13.362	16.44	34.02	0:23:34
	Entre el 5 y el 10%	7.575	9.32	32.04	0:14:11
Entre el 10 y el 15%	1.506	1.85	34.75	0:02:36	
Entre el 15 y el 30%	0.1	0.12	27.59	0:00:13	
Total :	22.542	27.74	33.34	0:40:34	
Total track :	81.26	100 %	34.34	2:22:00	

Track: genesis_2020-2.gpx










Las velocidades de este track son típicas de = Track dibujado (DRW)

Fiabilidad del IBP index= D

IBP = 168 BYC



Repechos > 10%

Repecho	Punto kilométrico	Pendiente media	Distancia
	14.687	18 %	177 m
	14.865	12 %	139 m
	16.16	14 %	80 m
	16.24	17 %	203 m
	16.595	14 %	141 m
	19.633	12 %	402 m
	20.267	11 %	694 m
	24.836	11 %	119 m
	54.448	15 %	105 m

Parámetros a gran altura, datos por encima de								
Altura	Distancia m	% del total	Tiempo en movimiento	Velocidad	Tiempo parado	Tiempo total	Velocidad	
4750	13188.994	16.23	0:32:29	24.36	0:05:00	0:37:29	21.11	
4500	13872.247	17.07	0:29:43	28.01	0:01:39	0:31:22	26.54	
4250	18146.959	22.33	0:17:15	63.12	0:18:25	0:35:40	30.53	
4000	14323.003	17.63	0:25:07	34.22	0:03:16	0:28:23	30.28	
3750	3078.903	3.79	0:11:18	16.35	0:04:06	0:15:24	12	
3500	5624.062	6.92	0:22:21	15.1	0:02:35	0:24:56	13.53	
3250	8794.709	10.82	0:03:47	139.48	1047718:50:02	1047718:53:49	0	
3000	4519.422	5.56	Excesivo	< 0,5			< 0,5	
Total :		81.548 Km	100.36 %	2:22:00 h	34.46 Km/h	171144:25:03 h	171146:47:03 h	0 Km/h

Paradas					
Distancia	Tiempo parado	Altura	Tiempo desde la salida	Tiempo desde parada anterior	Distancia a parada anterior
12.115	1047718:50:02 > 10´	3443	-876575:00:00	-876575:00:00 < 10´	12.115
15.752	0:02:35	3647	171144:01:57	1047719:01:57	3.637
19.135	0:04:06	3770	171144:19:22	0:17:25	3.383
24.877	0:03:16	4073	171144:41:57	0:22:35	5.742
31.687	0:06:42	4261	171144:59:10	0:17:13	6.81
32.307	0:06:28	4276	171145:07:02	0:07:52 < 10´	0.62
39.17	0:05:15	4453	171145:19:37	0:12:35	6.863
57.741	0:01:39	4655	171145:41:46	0:22:09	18.571
61.43	0:03:08	4827	171145:53:26	0:11:40	3.69
63.241	0:02:28	4857	171146:00:58	0:07:32 < 10´	1.811
Total :		1047719:25:39 h			